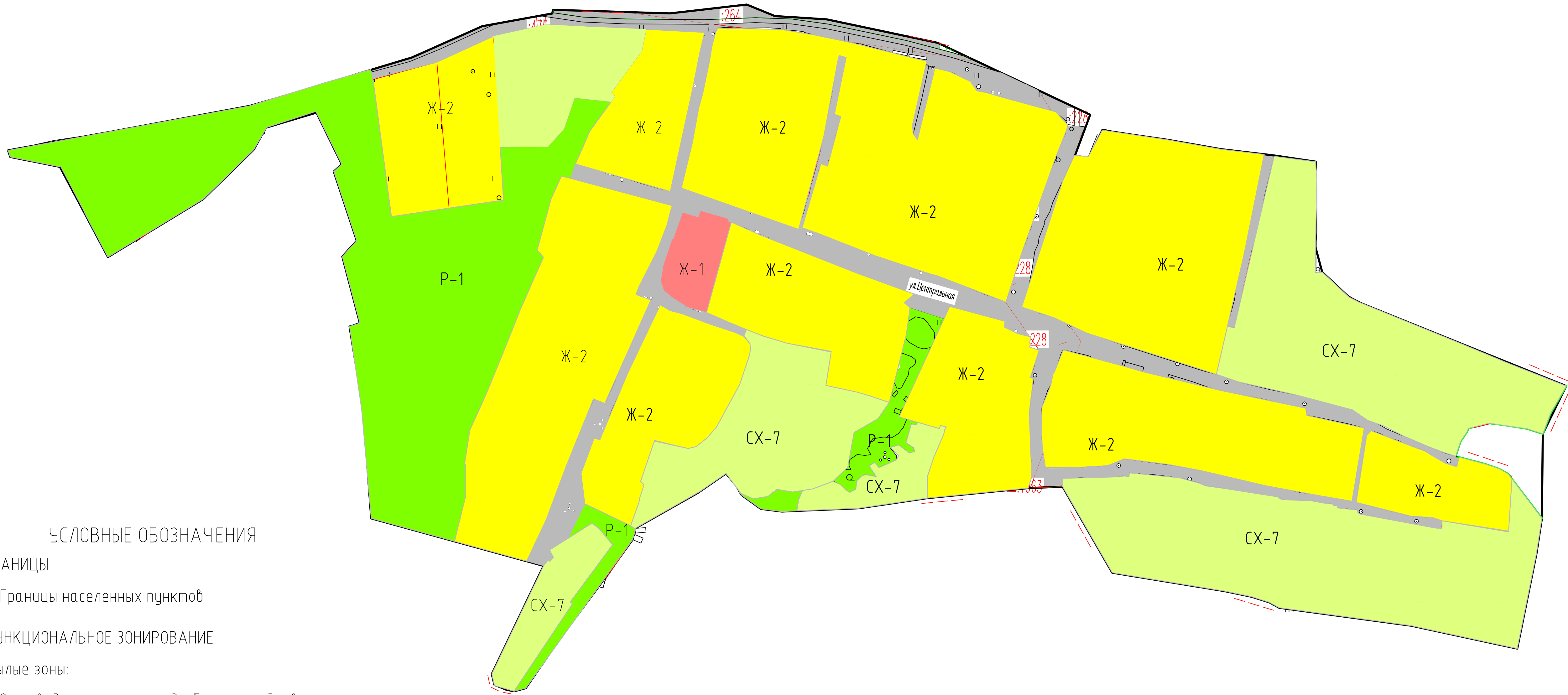


Карта градостроительного зонирования
территории дер. Ельники
Красносудского сельского поселения



УСЛОВНЫЕ ОБОЗНАЧЕНИЯ

ГРАНИЦЫ



ФУНКЦИОНАЛЬНОЕ ЗОНИРОВАНИЕ

Жылые зоны:

Ж-1 Зона ведения личного подсобного хозяйства

Ж-2 Индивидуальная жилая застройка



Зона сельскохозяйственного использования

CX-7 Садоводства и огородничество

P-1 Озеленение общего пользования

Объекты инженерной и транспортной инфраструктуры



| | | | | | | | | | |
|------------|----------|--------|--------|---|---------|--|---------------|------|--------|
| | | | | | | 01/12-2013 | | | |
| | | | | | | Пермский край, Добрянский муниципальный район, Краснослудское сельское поселение | | | |
| Изм. | Кол. уч. | Лист | № док. | Подп. | Дата | | | | |
| | | | | | | Правила землепользования и застройки Краснослудского сельского поселения Добрянского муниципального района Пермского края | Стадия | Лист | Листов |
| ГАП | | Катаев | |  | 12.2014 | | ГП | | |
| Разработал | | Лызова | |  | 12.2014 | Карта градостроительного зонирования территории дер. Ельники Краснослудского сельского поселения М 1:2000 | ООО "Люцетта" | | |
| | | | | | | | | | |
| | | | | | | | | | |